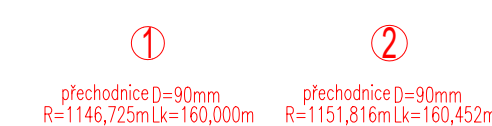
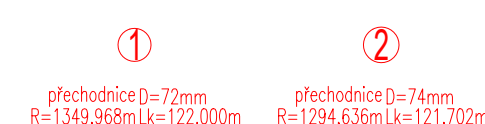


Příčný řez č. 109
km 93,300 000




bez měřítka

Příčný řez č. 114
km 93,550 000



bez měřítka

Příčný řez č. 115
km 93,600 000



bez měřítka

Jiná ověření:	Paré:		
Orientační schéma:	Razítko oprávněné osoby:		
Podpis: Datum:			
Revize:	Datum:	Popis:	Kontroloval:
000	31.03.2025	Čistopis dokumentace PDPS	Ing. Emil Špaček
P002	30.11.2024	DSP + PDPS k připomínkám	Ing. Emil Špaček
P001	15.05.2024	Návrh technického řešení	Ing. Emil Špaček

Stavebník/Investor:	Správa železnic, státní organizace	
Adresa:	Dlážděná 1003/7, 110 00 Praha 1	
Zástupce investora:	Stavební správa východ	
Adresa:	Nerudova 773/1, 779 00 Olomouc	

Zhotovitel díla:	SAGASTA s.r.o.	
Adresa:	Novodvorská 1010/14, 142 00, Praha 4 - Lhotka	
Kontakt:	T: +420 261 344 100 E: info@sagasta.cz	
Zhotovitel části/objektu:	SAGASTA s.r.o.	
Adresa:	Novodvorská 1010/14, 142 00, Praha 4 - Lhotka	
Kontakt:	T: +420 261 344 100 E: info@sagasta.cz	
Hlavní projektant (HIP):	Ing. Emil Špaček	Specialista: -

Název stavby/akce:	Rekonstrukce traťového úseku Žďár nad Sázavou (mimo)- Sázava u Žďáru (mimo)	Označení investora: S 561352001
		Zakázka: 123162
Název části:	Sdělovací zařízení	Označení části: D.1.2.5
Název objektu/díle části:	Žďár n. Sázavou - Sázava u Žďáru, DOK, TOK a TK	Označení objektu/komplexu: PS 10-02-51
Název přílohy:	Situace	Číslo přílohy (typ/pořadí): 2. 008
Název díle části přílohy:	km 93,2 - 93,9	
Odpovědný projektant:	Zpracovatel přílohy:	Měřítka: 1 : 1000
Ing. Martin Čížek	Aleš Mašek	Formáty: 4xA4
Kraj:	Katastrální území:	Stupeň dokumentace: DSP/PDPS
Vysočina	viz textová část	Smluvní datum zpracování: 03/2025

DOKUMENTACE LZE UŽÍVAT POUZE VE SMYSLU PŘÍSLUŠNÉ SMLOUVY O DÍLO. VÝKRES, ČI JEHO ČÁST, MŮŽE BÝT ROPOVÍRÁN NEBO JINÝM ZPŮSOBEM ROZŠŘOVÁN POUZE PO PŘEDCHOZÍM SOUHLASÍ SAGASTA, S.R.O.